



Ministero

per i beni e le attività culturali

SOPRINTENDENZA ARCHEOLOGIA, BELLE ARTI E
PAESAGGIO DELLA BASILICATA

AREA ARCHEOLOGIA

Prot. N. 044582

Preso in carico

il 09 SET. 2019

Ufficio 2ho B

Potenza, _____

SOLO MAIL art. 47 D.Lgs.82/2005

A

REGIONE BASILICATA

Dipartimento Ambiente ed Energia

Ufficio Compatibilità Ambientale

PEC: ambiente.energia@cert.regione.basilicata.it

E/ra

all'Ufficio SABAP di Grumento Nova

sabap-bas.museogrumento@beniculturali.it

al dr. Francesco Tarlano

francesco.tarlano@beniculturali.it

all'Arch. Simonetta Montonato

simonetta.montonato@beniculturali.it

Oggetto: ID_10/2018 VA – D. L.vo n. 152/2006 (e s.m.i.) art. 27-bis, comma 7 – Provvedimento Autorizzatorio Unico Regionale (P.A.U.R.) inerente l'installazione I.P.P.C. denominata "Impianto di trattamento acque di produzione", da realizzarsi in Località Le Vigne del Comune di Viggiano (PZ).
Proponente: Società Syndial Servizi Ambientali S.p.A.
Parere reso in Conferenza di Servizi, in forma simultanea e in modalità sincrona, ai sensi dell'art. 14-ter, della L. n. 241/1990 (e s.m.i.).

In riferimento all'istanza in oggetto, pervenuta a quest'Ufficio in data 5-6-2019 e acquisita al prot. al n. 0004936-A e alle integrazioni richieste dalla Scrivente con nota prot. al n. 0005852-P, datata 27-06-2019

- esaminati gli elaborati progettuali trasmessi dal richiedente;
 - esaminate le integrazioni trasmesse a seguito della richiesta della Scrivente, pervenute in data 3-9-2019, acquisite al prot. al n. 0008286-A;
 - preso atto che le opere a farsi prevedono interventi di scavo e movimento terra;
 - considerato che nell'areale nel quale si inserisce l'opera sono noti diversi ritrovamenti anche nelle immediate vicinanze (necropoli lucana di loc. Guardemmauro) e quindi il medesimo può ritenersi di alto potenziale archeologico;
 - preso atto che le integrazioni richieste ai fini della tutela archeologica non comprendono i dati di archivio e non consentono dunque di ritenere esaustiva la relazione archeologica presentata;
 - considerato che sono in corso da parte della Scrivente le dovute verifiche ai fini della delimitazione delle zone di interesse archeologico (vedi D.Lgs. 22 gennaio 2004 n. 42 e s.m.i. Parte III – Codice dei beni culturali e del paesaggio, art. 142, comma 1, lettera m: "Sono comunque di interesse paesaggistico e sono sottoposti alle disposizioni di questo Titolo: [...] m) le zone di interesse archeologico");
- viste le "Linee Guida per l'esame paesistico dei progetti" (d.g.r. Lombardia 8 novembre 2002 n.7/11045) citate dal richiedente nel doc. n. 050045-ENG-R-RV-4650, il cui percorso proposto dovrebbe condurre a verificare se un progetto contribuisca a qualificare oppure a deteriorare il contesto paesistico di riferimento;



MINISTERO
PER I BENI E
LE ATTIVITÀ
CULTURALI


SOPRINTENDENZA ARCHEOLOGIA, BELLE ARTI E PAESAGGIO DELLA BASILICATA

Via dell'Electronica n. 7 – 85100 POTENZA – tel.: 0971489411 Fax: 0971489428 – PEO: sabap-bas@beniculturali.it
Via A. Serrao n. 11 – 85100 POTENZA – tel.: 0971323111 Fax: 0971323261 – PEO: sabap-bas.archeopz@beniculturali.it
PEC: mbac-sabap-bas@mailcert.beniculturali.it


- considerato che dall'analisi percettiva alla scala micro-territoriale si evince una profonda alterazione della visuale da Via Fronti (trattato storico);
- considerato che l'impianto è visibile da tutto il centro storico di Viggiano e che il fatto che la zona industriale sia anch'essa visibile non giustifichi il perpetrarsi di azioni di alterazione dei caratteri paesaggistici che non tengano in debita considerazione la "qualità" dell'intervento ai fini di un corretto inserimento paesaggistico;
- considerato che, nell'ambito dell'analisi di intervisibilità, si cita spesso l'impianto come "semplice elemento aggiuntivo dell'area industriale", ovvero come elemento aggiuntivo di una zona di profonda alterazione dei caratteri del paesaggio, senza specificare se la costruzione stessa dell'impianto contribuisca ad aggravare la situazione o, in parte, a riqualificarla, né fornire elementi di valutazione adeguati al riguardo;
- considerato che le informazioni contenute negli elaborati sono talvolta discordanti e non consentano una valutazione puntuale dell'impatto dell'impianto in termini di skyline, Es: "15.2 metri (altezza massima raggiunta dalle componenti dell'impianto ed in particolare dal camino)", doc. n. 050045-ENG-R-RV-4650, p.193, in contrasto con "La visione [...] dell'impianto di trattamento sarà limitata alla sola percezione degli elementi impiantistici a carattere verticale, di maggiore elevazione quali ad esempio gli elementi per il collettamento aria che hanno un'altezza di 11,50,5 m.", p. 109 dell'elaborato integrativo.

questa Soprintendenza, esprime parere contrario alla realizzazione dell'impianto in oggetto.

Il Funzionario Architetto
Arch. Simonetta Montonato

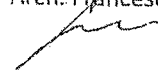


Il responsabile del procedimento
Dr. Francesco Tarlano – Responsabile Area Funzionale "Archeologia"
tel. 0971323228 email: francesco.tarlano@beniculturali.it



SM-FT/sm-ft

IL SOPRINTENDENTE
Arch. Francesco CANESTRINI




MINISTERO
PER I BENI E
LE ATTIVITÀ
CULTURALI

SOPRINTENDENZA ARCHEOLOGIA, BELLE ARTI E PAESAGGIO DELLA BASILICATA
Via dell'Electronica n. 7 – 85100 POTENZA – tel.: 0971489411 Fax: 0971489428 – PEO: sabap-bas@beniculturali.it
Via A. Serrao n. 11 – 85100 POTENZA – tel.: 0971323111 Fax: 0971323261 – PEO: sabap-bas.archeopz@beniculturali.it
PEC: mbac-sabap-bas@mailcert.beniculturali.it